

Sentier littoral

À PIED
ARGELÈS-SUR-MER
COLLIOURE
PORT-VENDRES
BANYULS-SUR-MER
CERBÈRE



SENTIER LITTORAL



- 1 Réserve Naturelle du Mas Larrieu
— Le Racou
- 2 Le Racou
— Office de Tourisme de Collioure
- 3 Office de Tourisme de Collioure
— Office de Tourisme de Port-Vendres
- 4 Office de Tourisme de Port-Vendres
— Paulilles
- 5 Plage de Paulilles - Plage des Elmes
— Banyuls-sur-Mer
- 6 Plage des Elmes/ Banyuls-sur-Mer
— Plage du Troc/ Banyuls-sur-Mer
- 7 Plage du Troc/ Banyuls-sur-Mer
— Plage de Peyrefite
- 8 Plage de Peyrefite
— Cerbère/Col des Balistres



Conception et réalisation : Milan Nature et Territoires
Rédaction et Coordination : Bénédicte Boucays
Conception graphique : Sandrine Lucas
Photos : Jean-Christophe Millet, sauf : p. 9 (haut), Stéphane Ferrer ; p. 15, 19 (haut), Office de tourisme de Collioure ; p. 25, Office de tourisme Pyrénées

Méditerranée ; p.30, 31 (haut), Laurent Lacombe ; p.38 (bas), Office de tourisme Pyrénées Méditerranée.
Cartes : Vincent Gimenez
Correction : Auriane Vigny
Impression : Evoluprint (31). Dépôt Légal : juillet 2022.



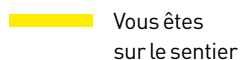


SE REPÉRER

Télécharger l'application GEOTREK pour obtenir les tracés et les informations sur les huit étapes.

Balisage

L'itinéraire du sentier est balisé en jaune



Vous êtes sur le sentier



Vous avez quitté le sentier balisé, il faut faire demi-tour



Le sentier change de direction : tournez à gauche ou à droite

Réglementation terrains du Conservatoire du littoral

Le sentier traverse par endroits les terrains du Conservatoire du littoral où une réglementation destinée à protéger le site a été mise en place. Des panneaux sont implantés sur le site pour vous en informer.

Offices de tourisme

- Argelès-sur-Mer : 04 68 81 15 85.
- Collioure : 04 68 82 15 47.
- Port-Vendres : 04 48 98 00 08.
- Banyuls-sur-Mer : 04 68 88 31 58.
- Cerbère : 04 48 98 00 08.

Pour éviter de revenir sur vos pas !

Poser sa voiture sur le point d'arrivée et repartir au point de départ avec le bus à 1 €.

Tél. : 0 806 80 80 90.



CONSEILS PRATIQUES

Préparer sa randonnée

- Si vous **partez seul**, prévenez quelqu'un dans votre entourage de votre projet.
- **Suivez** toujours le sentier balisé.
- Renseignez-vous sur les **conditions météo** avant de partir.
- Ne partez jamais par **mauvais temps**.
- L'été, préférez **les randos du matin** car le sentier est très ensoleillé. Pensez à prendre une petite **trousse à pharmacie, de l'eau** et à vous hydrater avant d'avoir soif, **de la crème solaire et un chapeau**.
- Attention, **en cas de vent**, certains passages sont délicats et dangereux.
- Attention, **ne pas descendre dans les criques** s'il y a un panneau « danger », la roche est poreuse et de nombreux blocs peuvent se défaire des falaises.



Ne pas oublier !

- Prendre serviette et maillot de bain pour profiter de la baignade dans les criques.
- Le sentier du littoral est un parcours de randonnée. Il faut donc se munir de bonnes chaussures et en prévoir une autre paire pour aller dans l'eau.



Respectez la nature

- **Ne jetez rien dans la nature**, rapportez vos ordures et déposez-les dans les containers.
- **Ne faites pas de feu, ne jetez pas de mégot de cigarette.**
- **Respectez la faune**, n'effrayez pas les animaux. Observez-les discrètement.
- **Respectez la flore**. Ne cueillez pas de fleurs, évitez de piétiner les plantes, ne cassez pas les branches des arbres, même le mimosa en saison !



ÉTAPE 1

—
2h/7,2km

Difficulté



**RÉSERVE NATURELLE DU
MAS LARRIEU
> LE RACOU**

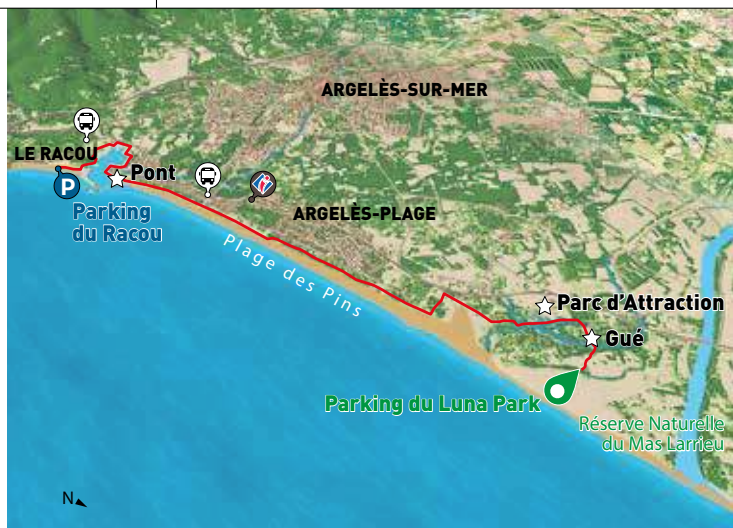


ITINÉRAIRE

Depuis le parking, partir sur votre droite en direction d'Argelès-sur-Mer. Longez le parc de loisirs et la rivière la Riberette. Suivre le sentier qui sillonne dans le sous-bois de la zone humide ; traverser le gué. Prendre la route vers la droite puis rejoindre la plage sur votre gauche en passant le long du parking de la Marenda (panneau situant le camp des républicains espagnols). Reprendre le sentier sur la droite, en suivant les ganivelles qui protègent les dunes du site Natura 2000 de la Marenda. Après la dépression constituée de roseaux des marais, prendre la promenade végétalisée de plantes méditerranéennes en direction du port. Traversez les quais en direction de la zone technique du port, puis rejoindre le hameau « Le Racou » et sa plage.

ACCÈS

Depuis la D81, au rond-point nord d'Argelès-sur-Mer entrer dans l'enceinte du Luna Park en direction du Bowling. Garez-vous et suivez le balisage jaune du début du sentier du littoral.



La réserve naturelle du Mas Larrieu

Créée en 1984, la réserve naturelle du Mas Larrieu et ses 150 hectares situés à l'embouchure du fleuve le Tech offre des paysages diversifiés : plage de sable, dunes, roselières, ripisylves, etc. C'est l'un des derniers sites « sauvages » du littoral roussillonnais. Entre eau douce et eau salée, des centaines d'espèces végétales et animales vivent dans cet environnement fragile.



COUP DE CŒUR

Le circuit de découverte de la dune, accessible toute l'année, permet de comprendre la gestion, l'histoire, la flore et la faune de ce site naturel classé.



Argelès-sur-Mer

Village typiquement catalan et tourné vers la plaine et les Albères, ses maisons arborent des façades en caïros (briques rouges) et en galets de rivière. Le centre historique d'Argelès-sur-Mer possède plusieurs vestiges remontant au Moyen Âge dont on peut découvrir la richesse à la Casa de l'Albera, la Maison du patrimoine. L'architecture gothique méridionale de l'église Notre-Dame-del-Prat datant du XIV^e siècle est typique de la région. L'histoire de la commune est aussi marquée par le passage en France de près d'un demi-million d'exilés républicains espagnols, suite à l'épisode de la Retirada, en 1939. Un mémorial dédié, au cœur du village, témoigne de cette période.



COUP DE CŒUR

Une richesse que l'on peut découvrir grâce aux 13 panneaux d'interprétation disséminés au centre du village ou à la galerie Marianne.



Le Racou

Un des lieux typiques du littoral argelésien qui signifie « recoin » en catalan. Les premières installations de cabines en bois remontent aux années 20, les plus récentes aux années 60. En 1957 les habitants, amoureux de ce lieu à part, créent, « la commune libre du Racou », décrètent l'indépendance du hameau et élisent un maire.



COUP DE CŒUR

Flânez au Racou et contemplez ses petites maisonnettes ensablées. Au bout de l'impasse de la Torre, on emprunte l'escalier puis on tourne à droite pour atteindre un panorama sur la belle bleue (photo Instagram !)



Tour de la Massane (793 m)

Située au nord de la forêt de la Massane, cette tour de guet construite par les rois de Majorque au XIII^e siècle tient son nom du fleuve de la Massane, dont la source est dans le massif des Albères. Jusqu'au XVIII^e siècle, elle transmettait des signaux, fumée ou tirs de canon en signe d'avertissement. Elle fait partie d'une chaîne de postes de guet à l'instar de la tour de Madeloc et du fort Saint-Elme.

UN SENTIER AUX COULEURS DE LA BIODIVERSITÉ

Le gattilier

Les baies de cet arbuste étaient consommées au Moyen Âge par les moines du Sud de l'Europe afin de mieux supporter les affres du célibat, d'où son appellation populaire du « poivre des moines ».

L'arbusier

Petit arbuste de la famille des Ericaceae, il pousse sur le pourtour méditerranéen. On le retrouve abondamment sur le piémont des Albères. On peut déguster en automne son fruit rouge, comestible, riche en vitamine C, appelé l'arbose.



La lavande à toupet

Appelée aussi lavande papillon, ou lavande espagnole, elle se reconnaît à son toupet violet au sommet de son épi de fleurs. Elle est de la même famille que le thym ou le romarin.

Les griffes de sorcières

Ces plantes succulentes, rampantes, forment des tapis denses. Introduites sur les côtes méditerranéennes pour leur côté ornemental et fixateur du sable, elles se sont révélées invasives et menacent aujourd'hui la biodiversité des écosystèmes.

Le « Massif des Albères »

C'est sur les falaises de la Côte Vermeille que le monticole bleu (merle bleu) atteint probablement ses plus fortes densités connues en France, tandis que les pelouses sèches permettent la reproduction du traquet oreillard, du cochevis de Thékla et du Pipit rousseline. Ces deux derniers sont à préserver au titre de Natura 2000 et font partie des nombreuses espèces qui ont justifié la désignation du site « Massif des Albères ».

ÉTAPE 2

—
2h/4,4km

Difficulté



LE RACOU > COLLIOURE



**ACCÈS**

D914, D114, D81
Parking à l'entrée du Racou.

**ITINÉRAIRE**

Partir du parking et traverser Le Racou en passant en bord de plage. Prendre le sentier qui monte et redescend dans les criques de Portells puis la plage de l'Ouille. Après la rivière du Ravaner, de grandes marches taillées conduisent sur le haut de la falaise. Descendre ensuite vers le talweg et le franchir grâce à une passerelle en bois. Remonter et prendre tout droit sous la muraille. Sur la droite apparaissent le Fort Rond et le Fort Carré, système défensif du XVIII^e siècle, et en face le Fort Miradou, Centre National d'Entraînement Commando (CNEC). Poursuivre vers Collioure et arriver au parking du stade. Descendre en prenant sur la gauche la rue du Pla de las Fourques. Tourner à droite au niveau du rond-point et prendre la petite rue qui monte dans les quartiers typiques de Collioure. Se diriger vers la plage du Boramar et l'Office de Tourisme.

**Chemin du fauvisme à Collioure**

Ce courant de peinture est né en 1905 à Collioure sous les palettes d'Henri Matisse et André Derain. Il prône la simplification des formes et l'utilisation des couleurs pures. Le « chemin du fauvisme » permet de découvrir l'histoire de ce courant pictural avec des reproductions installées dans les ruelles du village à l'endroit même où les originaux ont été peints.

Antonio Machado

Poète espagnol, il fuit l'Espagne franquiste en 1939 et vient chercher refuge en France. Brisé par la fatigue et la maladie, il s'éteint à Collioure quelques jours après son arrivée. Il repose à l'ancien cimetière où sa tombe est devenue un symbole pour tous les républicains espagnols.

**Les falaises**

Le début de la côte rocheuse catalane est représenté par la falaise du Racou. Cette zone marque la transition entre la plaine du Roussillon et le massif cristallin des Albères. Les falaises de couleur sombre sont constituées de roches métamorphiques de schistes lustrés. Elles abritent une faune et flore caractéristiques. À noter, l'Arméria du Roussillon, une espèce endémique, et la grande variété de passereaux.

ÉTAPE 3

—
1 h 40 / 5,4 km

Difficulté



**COLLIOURE
> PORT-VENDRES**

**ACCÈS**

D914, D114
Parkings du stade,
du glacis et de la gare.

**ITINÉRAIRE**

Partir de l'Office de Tourisme, prendre à droite et emprunter la passerelle puis tourner à gauche pour contourner le château. Rester sur la promenade qui rejoint le quartier du faubourg. Poursuivre vers la gauche en longeant le front de mer. Rester sur le trottoir le long de la D114 jusqu'au rond-point de Port-Vendres. Prendre la deuxième sortie et tourner à droite après la rue Félix-Mercader sur le sentier du littoral jusqu'au Fort de la Mauresque, suivre le front de mer. Continuer tout droit pour passer devant la criée puis contourner le port par la rue de l'Artillerie, les quais de l'Obélisque, de la Santé puis Forgas. L'Office de Tourisme se situe au bout.

**Château Royal**


Dans la baie de Collioure, la forteresse classée est bâtie au début du Moyen Âge pour protéger le village, avant d'être réaménagée au XIII^e et au XIV^e siècles pour recevoir la cour des rois de Majorque. Elle permettait de surveiller les échanges commerciaux depuis le port de Collioure. Aujourd'hui, elle accueille des manifestations culturelles.

**Fort Saint-Elme**

Construit au XVI^e siècle par Charles Quint, remanié au XVII^e siècle par Vauban, ce fort militaire surprend par son architecture en étoile et son puissant système défensif. Il abrite aujourd'hui une collection d'armes et son musée Arsenal. Perché au-dessus de Collioure et de Port-Vendres, il offre un point de vue magnifique à 360° sur la plaine, la montagne et la mer.

Les redoutes, forts et batteries

Port-Vendres a fait l'objet de beaucoup d'attention de la part des bâtisseurs militaires. Le roi Louis XIV charge Vauban au milieu du XVII^e siècle de ses travaux. Il laisse trois monuments : la redoute du Fanal, la redoute de Béar et de la presqu'île pour assurer la protection de l'entrée de la rade. Au XIX^e siècle, de nouvelles batteries sont élaborées : la Galline, Taillefer, les 500 du Pré et des Gascons, et le fort du cap Béar.

**MUSÉE D'ART MODERNE DE COLLIOURE**

Pour les amoureux de peinture, des paysages de Collioure et plus généralement de la Catalogne, n'hésitez pas à visiter les collections du musée d'Art moderne de Collioure. Un détour pictural à compléter par la découverte de l'ancien cloître des Dominicains.

ÉTAPE 4

3h/7 km

Difficulté



ACCÈS

D914, D114

Parking de l'Office de Tourisme.



Pour rejoindre le bus dont l'arrêt se situe au bord de la D914, traverser les jardins, passer devant la Maison du site.



ITINÉRAIRE

Depuis l'Office de Tourisme rejoindre le quai de la République. Au rond-point, poursuivre sur le quai de la République puis après la voie ferrée, prendre à gauche jusqu'à l'autre rond-point. Suivre sur la gauche le chemin des Tamarins, puis celui des Criques jusqu'à la dernière crique de la Jetée et se diriger vers la redoute Béar et la redoute Mailly. Grimper à droite dans la végétation, traverser la route puis continuer de grimper sur le chemin qui s'élève au-dessus de la route du cap Béar. Rejoindre le sémaphore et descendre vers les criques et l'anse Sainte-Catherine en suivant le balisage. Après plusieurs criques et vignes, longer la plage Bernardi et remonter en longeant un bunker. Redescendez sur la plage du site de Paulilles.

PORT-VENDRES > PAULILLES





Les bunkers du mur de la Méditerranée

Le mur de l'Atlantique lui vole un peu la vedette, et pourtant il est également un vestige important de la Seconde Guerre mondiale ! Le mur de la Méditerranée, qui s'étend de Cerbère à Menton, fait lui aussi la richesse des paysages et de l'histoire du département. Les ouvrages répertoriés, entre 300 et 400 sur le territoire, vous livrent leur secret le long du sentier du littoral, où le temps semble suspendu. Construits entre 1942 et 1944 par l'armée allemande, et camouflés aux endroits les plus stratégiques de la Côte Vermeille, les bunkers surprennent par leur diversité et par leur excellente conservation.



Port-Vendres

Parée du nom énigmatique de la déesse Vénus, Port-Vendres et son port vous embarquent pour un voyage à travers les siècles. Vous pourrez ainsi retracer les différents âges d'or qui ont marqué la ville depuis l'Antiquité, au détour de son obélisque en l'honneur de Louis XVI, de ses fortifications, et de ses infrastructures portuaires nées de la conquête de l'Algérie.

Parcours Mackintosh

Considéré comme le chef de file du Modernisme, l'architecte, designer et peintre Charles Rennie Mackintosh fait partie des nombreux artistes que le rayonnement du littoral catalan a inspiré. C'est à l'hôtel du Commerce de Port-Vendres qu'il réside pendant deux ans avec sa femme. Là, il arpente les chemins du littoral, peignant au gré des paysages les couleurs emblématiques de la Côte Vermeille.



COUP DE CŒUR

Immergez-vous dans l'univers de cet artiste écossais, en marchant dans ses pas le long du sentier du littoral, ou dans les différents centres d'interprétation du territoire.



Phare du cap Béar

Haut de 27 mètres, le phare Béar, classé monument historique en 2012, protège de sa lumière le littoral port-vendrais depuis 1905. Ses bâtiments en contrebas vous embarquent au temps des gardiens dans une atmosphère singulière. Un des paysages les plus époustouflants de la Côte Vermeille.



ÉTAPE 5

1 h30 / 2,7 km

Difficulté



PLAGE DE PAULILLES > PLAGE DES ELMES IBANYULS-SUR-MER



ACCÈS

Plage de Paulilles - Plage des Elmes/Banyuls-sur-Mer



ITINÉRAIRE

Partir de l'anse de Paulilles en direction de la plage du Fourat, le sentier débouche sur la falaise et longe la côte. Après avoir traversé des espaces de vignes, pinèdes et criques, vous arrivez à la plage de l'ancien centre Hélio-Marin (future maison de retraite), et poursuivez jusqu'à la plage des Elmes.



Le site de Paulilles

Autrefois occupé par une usine d'explosifs fermée en 1984, le site a été restauré en 2004 avec la volonté du Conservatoire du Littoral et du Conseil Général des Pyrénées-Orientales. C'est aujourd'hui un espace littoral d'une qualité paysagère exceptionnelle. N'hésitez pas à visiter la Maison du site, la dynamiterie ou encore l'atelier de restauration des barques catalanes.



Les contrebandiers

La contrebande s'organise en montagne et en mer avec Banyuls, ville frontalière, comme plaque tournante. De nombreuses coves (grottes) servent de cachettes pour les marchandises arrivées par bateau avant de les acheminer vers la France ou l'Espagne. En 1817, le directeur départemental des Douanes recense très officiellement 8 « sociétés contrebandières ». Les Banyulencs sont impliqués et recrutés pour les transbordements. Suivant les époques, les marchandises diffèrent :

en 1817, tabac et sel, en 1833, tissus anglais, en 1838, l'huile puis le tabac revient en force.



Barques catalanes

Lignes pures, ample voilure, la barque catalane est un des plus beaux types de voiliers méditerranéens. Forte d'une longue tradition maritime, Collioure arme une importante flottille à la fin du XIX^e siècle : 120 barques vouées à la pêche en mer. L'arrivée des chalutiers a mis fin à cette pratique, mais il en reste aujourd'hui quelques-unes sauvées de l'oubli par des passionnés que l'on peut voir à l'atelier de restauration des barques catalanes.



Vignoble du Cru

Depuis le V^e siècle avant J.-C., le Vignoble de Banyuls et Collioure façonne le paysage, depuis les pentes des coteaux jusqu'aux rivages de la Méditerranée. Aujourd'hui encore travaillé à la main par de petits exploitants, il segmente le territoire en une multitude de micro-parcelles organisées en terrasses. Ces coteaux caillouteux donnent toute une gamme de vins rouge, rosé et blanc et des vins doux naturels à découvrir dans ses domaines et ses caveaux de dégustation : AOC Collioure, AOC Banyuls Grand Cru, AOC Banyuls, IGP Côte Vermeille.



ÉTAPE 6

1 h 30 / 2,7 km

Difficulté



**PLAGE
DES ELMES
IBANYULS-SUR-MER**
**> PLAGE
DU TROC
IBANYULS-SUR-MER**



**ACCÈS**

D914
Parking du Sana

**ITINÉRAIRE**

Partir de la plage des Elmes en direction du centre de Banyuls. Sur l'esplanade du front de mer qui mène à l'Office de Tourisme, vous pourrez admirer plusieurs œuvres de l'enfant du pays Aristide Maillol. Passer devant l'Office de Tourisme et continuer le long de la promenade en direction de l'Observatoire océanologique en empruntant les allées Maillol. A l'entrée du port, continuer sur la promenade aménagée devant l'Observatoire océanologique qui mène à l'île Grosse. A l'extrémité du bâtiment, tourner à droite et emprunter l'escalier qui débouche sur la RD914. En haut de l'escalier prendre à gauche et aller jusqu'à la plage du Troc, point d'arrivée.

**Aristide Maillol**

Le célèbre sculpteur connu pour ses corps féminins aux courbes généreuses est né à Banyuls en 1861. Il possédait une maison dans le quartier du Cap d'Osne, où il vécut entre 1910 et 1944. Face à la mer, ce quartier typique de l'architecture catalane s'est développé à la fin du XVIII^e siècle.

**COUP DE CŒUR**

Située à 4 km du centre ville, la « Métairie » abrite aujourd'hui un musée où l'on peut voir son atelier, des céramiques, bronzes, peintures... ainsi que son tombeau orné de la statue *La Méditerranée*.

**L'Aquarium et le Jardin méditerranéen**

Face à la mer, près de la Réserve naturelle marine de Cerbère-Banyuls, l'Aquarium constitue la facette marine de la structure, soit 300 espèces de poissons à découvrir dans leurs biotopes reconstitués à l'identique. Au Mas de la Serre, surplombant la vallée de la Baillaury, le Jardin méditerranéen en est la facette terrestre, avec ses trois espaces thématiques de détente et de découverte.

Chapelle Notre-Dame-de-la-Salette

On ne peut pas manquer la petite chapelle blanche étincelante perchée au sommet d'une colline qui semble veiller sur le village. Elle fut construite en 1863 par Bonaventure Reig, à la suite d'un pèlerinage à Notre-Dame-de-la-Salette en Isère. Un petit sentier vous permet d'y accéder à pied. Au milieu des vignes et des chânes-lièges, la chapelle offre un panorama unique sur Banyuls et la Côte Vermeille.



ÉTAPE 7

2h/3,8 km

Difficulté



PLAGE DU TROC BANYULS-SUR-MER > PLAGE DE PEYREFITE



ACCÈS

D914
Parking du lotissement



ITINÉRAIRE

Partir de la plage du Troc et suivre le balisage du sentier. Passer au-dessus de la plage de Taillelauque, l'une des belles criques situées sur le parcours. Puis rejoindre le cap Rederis et plus loin la Punta d'en Cames. L'arrivée se fait ici sur la plage de Peyrefite.

Réserve Cerbère Banyuls

Entre Banyuls-sur-Mer et Cerbère, le caractère remarquable de l'environnement se découvre jusque dans les fonds marins. Créée en 1974, la première réserve naturelle marine de France dévoile un environnement extraordinaire par la diversité des espèces animales et végétales, certaines menacées.



COUP DE CŒUR

Sur la plage de Peyrefite au sein d'une baie abritée, le sentier sous-marin se visite pendant la saison estivale en nageant en surface muni d'un masque, d'un tuba et de palmes. Le long d'un parcours marin aménagé et sécurisé de 250 m, vous explorez les petits fonds rocheux pour découvrir la beauté de la vie sous-marine. Si vous avez votre propre matériel, préférez le matin, généralement moins fréquenté.



ÉTAPE 8

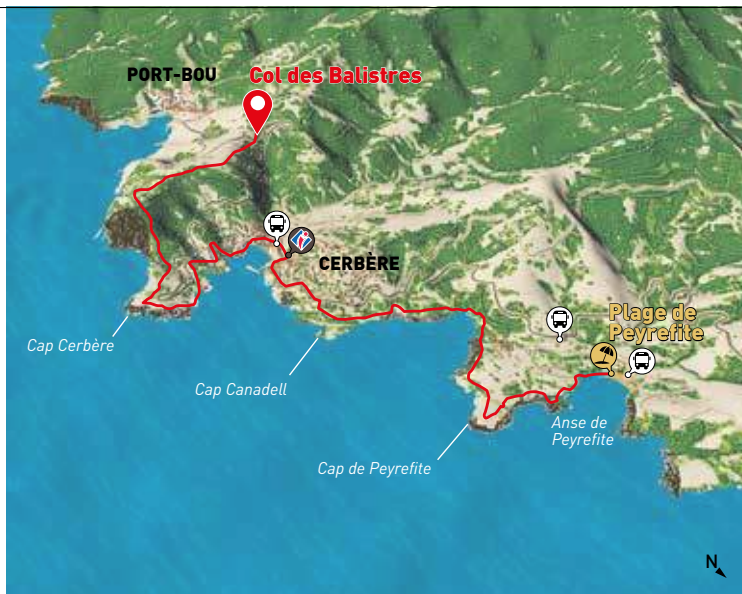
3h 15 / 7,7 km

Difficulté



> CERBÈRE

PLAGE DE PEYREFITE **COL DES BALISTRES**



ACCÈS

D914

Parking de la plage de Peyrefitte.



ITINÉRAIRE

Départ de la plage de Peyrefitte vers le centre de rééducation Bouffard Vercelli. Poursuivre vers la gauche vers le cap Peyrefitte ou par le village des Aloès. Au niveau de l'anse de Terrimbo, continuer sur le sentier le long de la ligne de chemin de fer. Remonter sur la D914 et partir à gauche en direction de la plage de Cerbère. Continuer jusqu'au phare solaire situé au cap Cerbère puis prendre le sentier qui s'élève fortement sur la gauche et passer au-dessus des falaises de schiste. Au niveau du panneau « Fin du sentier des douaniers », continuer le chemin vers le col des Balistres et le mémorial de la Retirada. Le sentier littoral se poursuit jusqu'à Rosas. Il est balisé GR92 à partir du col des Balistres au niveau de l'ancien poste frontière de Cerbère.

Les cactus

Les montagnes de la Côte Vermeille sont envahies de cactus opuntia, ou figuiers de Barbarie, une plante originaire du Mexique et naturalisée en Méditerranée. Ce cactus se reconnaît à ses raquettes arrondies, plates, épineuses, charnues, et à son fruit comestible et délicieux du nom de figue de Barbarie.




La Retirada

En 1936 débute la guerre civile espagnole initiée par les partisans du général Franco contre la deuxième république. La chute de Barcelone en 1939 entraîna l'exode d'environ 500 000 personnes qui furent le franquisme pour trouver asile en France franchissant la frontière des Pyrénées dans des conditions extrêmes. Le col des Balistres situé au-dessus de Cerbère était un des principaux points de passage de ces réfugiés.

La Maternité suisse et le cloître d'Elne

Elne dévoile au sein de son enceinte fortifiée un riche patrimoine, dont un fascinant cloître de marbre gris veiné de bleu, à découvrir dans la cathédrale du XI^e siècle. Le château d'en Bardou devenu maternité entre 1939 et 1944, est quant à lui un lieu de mémoire qui rend hommage au courage d'Elisabeth Eidenbenz, membre du Secours suisse d'aide aux enfants des victimes de guerre, qui a permis la naissance de 597 enfants, de mères de nationalités et de confessions diverses.





Cerbère

Petite ville frontière, bâtie sur les pentes ensoleillées des derniers contreforts des Albères. En arrivant, vous ne pouvez pas manquer le Belvédère du Rayon Vert, ancien hôtel dont la forme rappelle celle d'un paquebot. Liée à l'histoire du chemin de fer, la ville connaît un essor durant la période industrielle, étant une plaque tournante du commerce mondial. C'est par ce village que transitaient les marchandises espagnoles, à l'époque du train. C'est à cette époque en 1906, qu'a eu lieu la première grève féministe de l'État français avec les transbordeuses d'oranges. Plus tard, lors de la Retirada, les exilés républicains de l'État espagnol qui fuient le régime franquiste, traversent la frontière par Cerbère puis Banyuls-sur-Mer.



Les transbordeuses

Les transbordeuses de Cerbère déchargeaient les marchandises des wagons arrivés d'Espagne pour les transborder dans les wagons qui partaient vers la France et dans les pays du Nord. Cette manipulation était indispensable du fait d'un écartement différent entre les rails français et espagnols. L'orange était le principal produit d'importation depuis l'Espagne en raison de son faible coût de production. Elles utilisaient une couffe (du mot couffin) pour mettre les oranges.



Le Belvédère

Le Belvédère du Rayon Vert inauguré en 1932 était un hôtel de luxe. Il accueillait des personnes aisées qui transitaient par Cerbère dans l'attente d'un visa. Il y avait une trentaine de chambres, un cinéma, une salle de spectacle, un restaurant et il paraîtrait même que des gens jouaient au badminton sur le toit ! De nombreuses fêtes s'y déroulèrent et un grand nombre de célébrités telles que Joséphine Baker, Fernandel ou Louis Jouvet y ont séjourné et s'y sont même produits. Son propriétaire, M. Deléon, propose des visites guidées le matin sur rendez-vous.




Le sentier E92

Si vous avez aimé cet itinéraire, vous pouvez poursuivre sur Rosas en empruntant le sentier E92.



COUP DE CŒUR
Pour poursuivre
jusqu'à Cadaques
et Rosas





RETROUVEZ TOUTES NOS RANDONNÉES SUR :

Geotrek PyMed

rando.tourisme-pyrenees-mediterranee.fr/



**Sentier
littoral
4 euros**